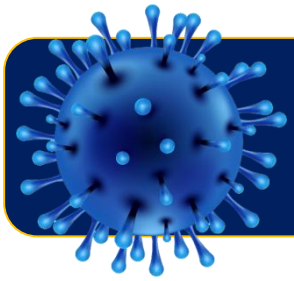

COVID – 19

Informe Epidemiológico - Nº 199
01/10/2020

Atualizado às 20:38h

A Prefeitura de Afogados da Ingazeira informa que nesta quinta (01) foram registrados 12 casos para Covid-19 em nosso município. Desses, 11 estavam em investigação.

São 07 pacientes do sexo feminino, com idades de 22, 40, 41, 45, 56, 67 e 81 anos; e 05 pacientes do sexo masculino, com idades de 14, 25, 31, 37 e 60 anos. Entre as mulheres: 02 aposentadas, 02 de profissão não informada, 01 secretária, 01 agricultora e 01 auxiliar de serviços gerais. Já entre os homens: 02 agricultores, 01 estudante, 01 autônomo e 01 de profissão não informada.

Entram em investigação os casos de 05 mulheres, com idades entre 26 e 51 anos, e os de 02 homens, com idades entre 24 e 49 anos.

Hoje, 31 pacientes apresentaram resultados negativo para Covid-19.

Recuperados: 07 pacientes apresentaram cura após avaliação clínica e epidemiológica. O município atingiu a marca de 740 pessoas (91,81%) recuperadas para Covid-19 em nosso município. Atualmente, 53 casos estão ativos.

O município atingiu a marca de 4.375 pessoas testadas para Covid-19.

SITUAÇÃO GERAL DOS CASOS DE COVID-19

Tabela 1: Distribuição das notificações acumuladas até o momento.

NOTIFICADOS	DESCARTADOS	CONFIRMADOS	EM INVESTIGAÇÃO	ÓBITOS	RECUPERADOS
4375	**3526**	**806**	**43**	**13**	**740**

Fonte: CIEVS-PE; e-SUS VE, Secretaria Municipal de Saúde, Afogados da Ingazeira-PE.

Figura 1 mostra a quantidade de casos positivos até o momento identificados a partir do tipo de exame.

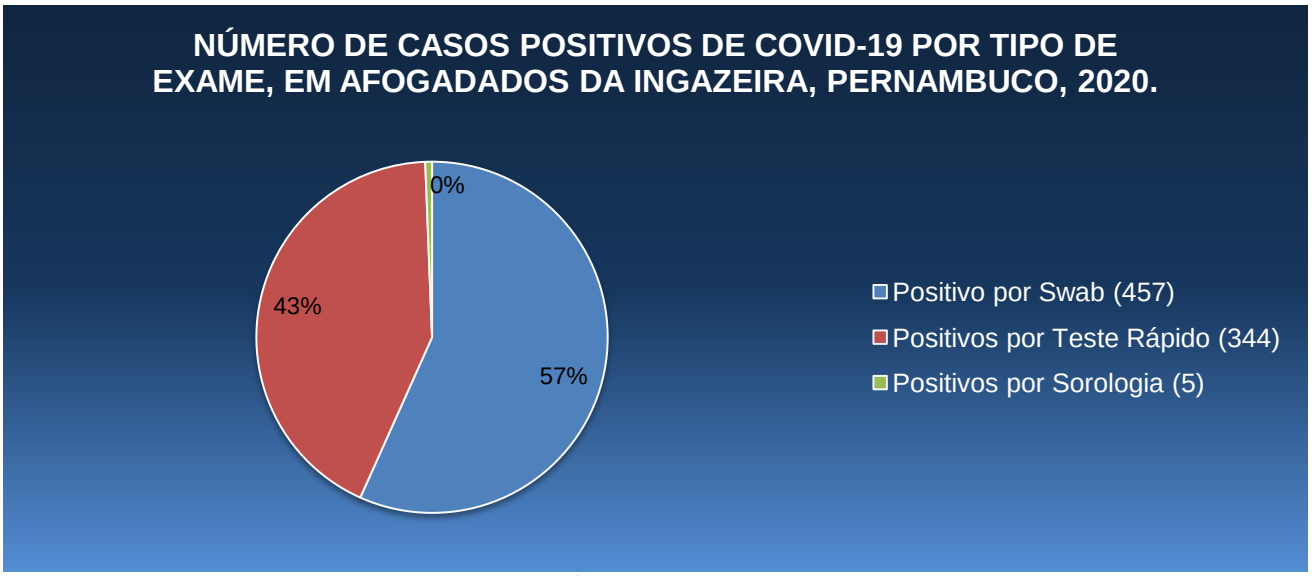

Fonte: CIEVS-PE; e-SUS VE, Secretaria Municipal de Saúde, Afogados da Ingazeira-PE.

Figura 2 mostra a evolução dia a dia dos casos positivos identificados pela data da entrega do resultado do exame.

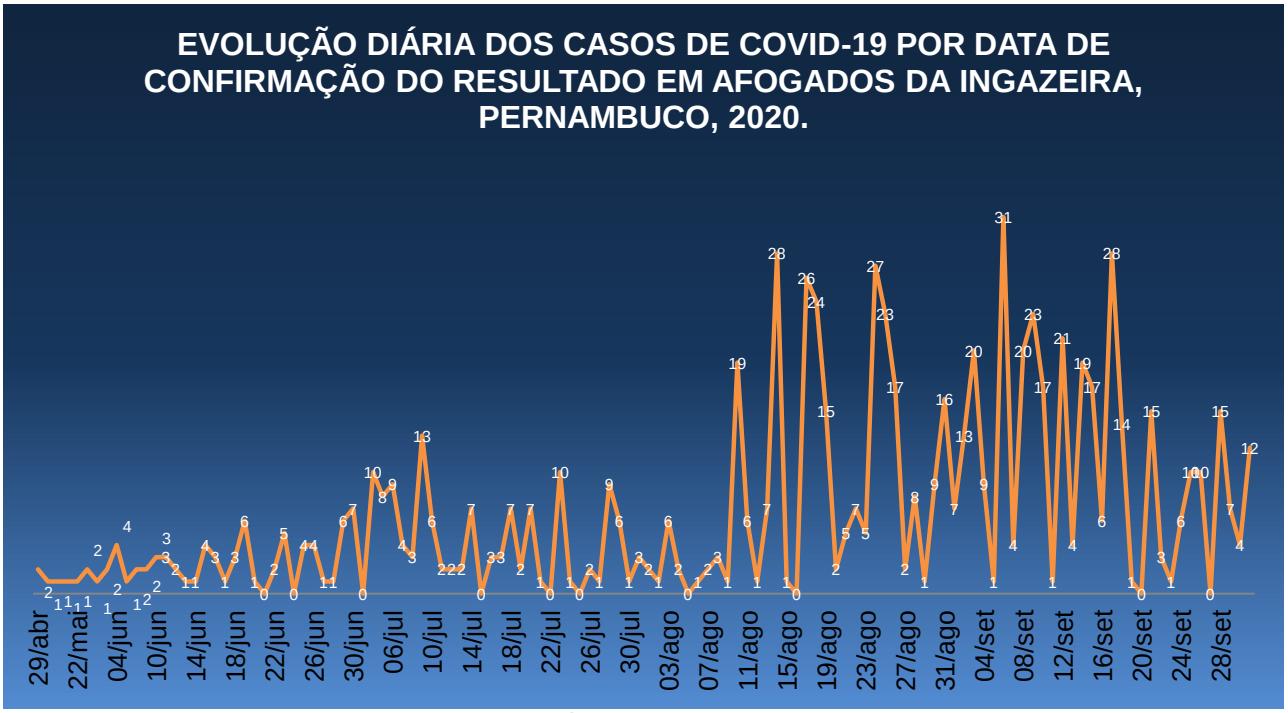

Fonte: CIEVS-PE; e-SUS VE, Secretaria Municipal de Saúde, Afogados da Ingazeira-PE.

Figura 3 mostra a quantidade de casos confirmados da Covid-19, a partir da data da coleta, durante cada semana epidemiológica

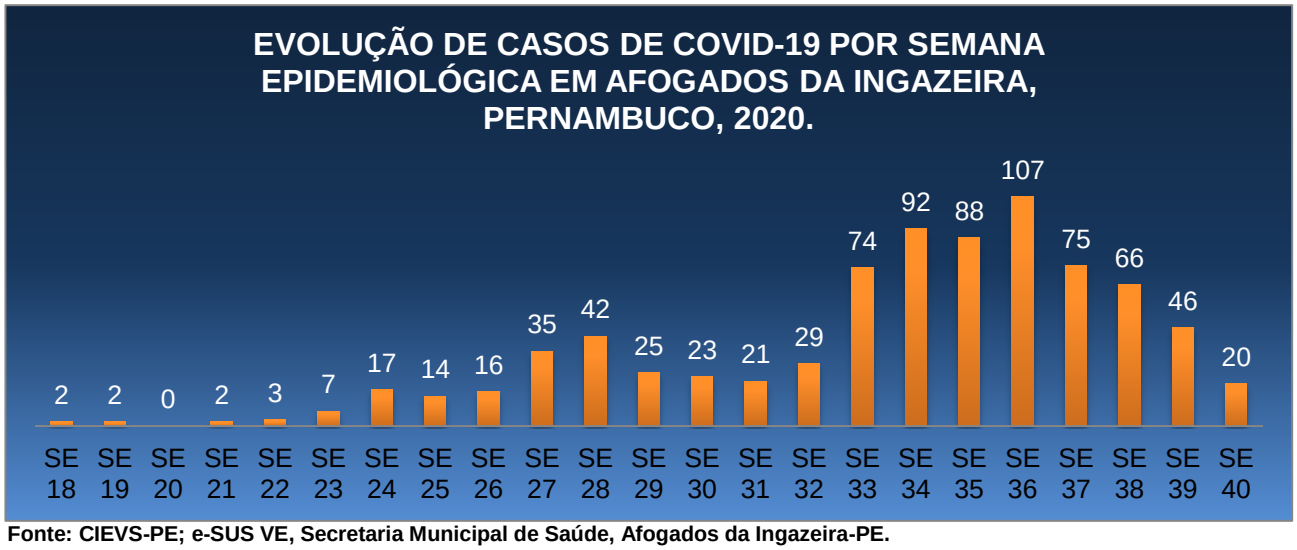

Fonte: CIEVS-PE; e-SUS VE, Secretaria Municipal de Saúde, Afogados da Ingazeira-PE.

Figura 4 mostra a quantidade de casos confirmados da Covid-19 a partir do tipo de ocupação do paciente

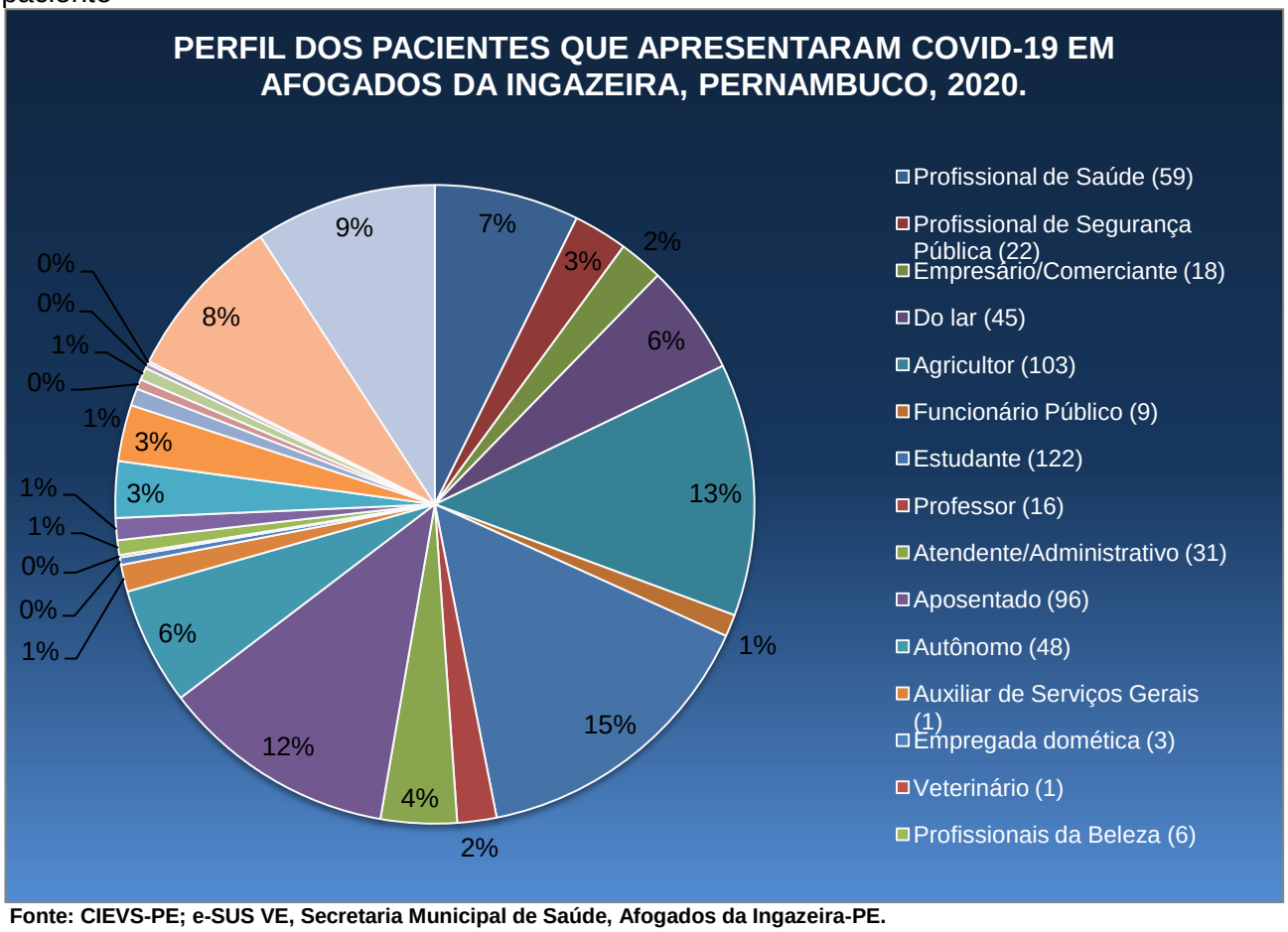

Fonte: CIEVS-PE; e-SUS VE, Secretaria Municipal de Saúde, Afogados da Ingazeira-PE.

Figura 5 mostra a quantidade de exames, por dia, durante o mês atual, realizados no município para detecção da Covid-19

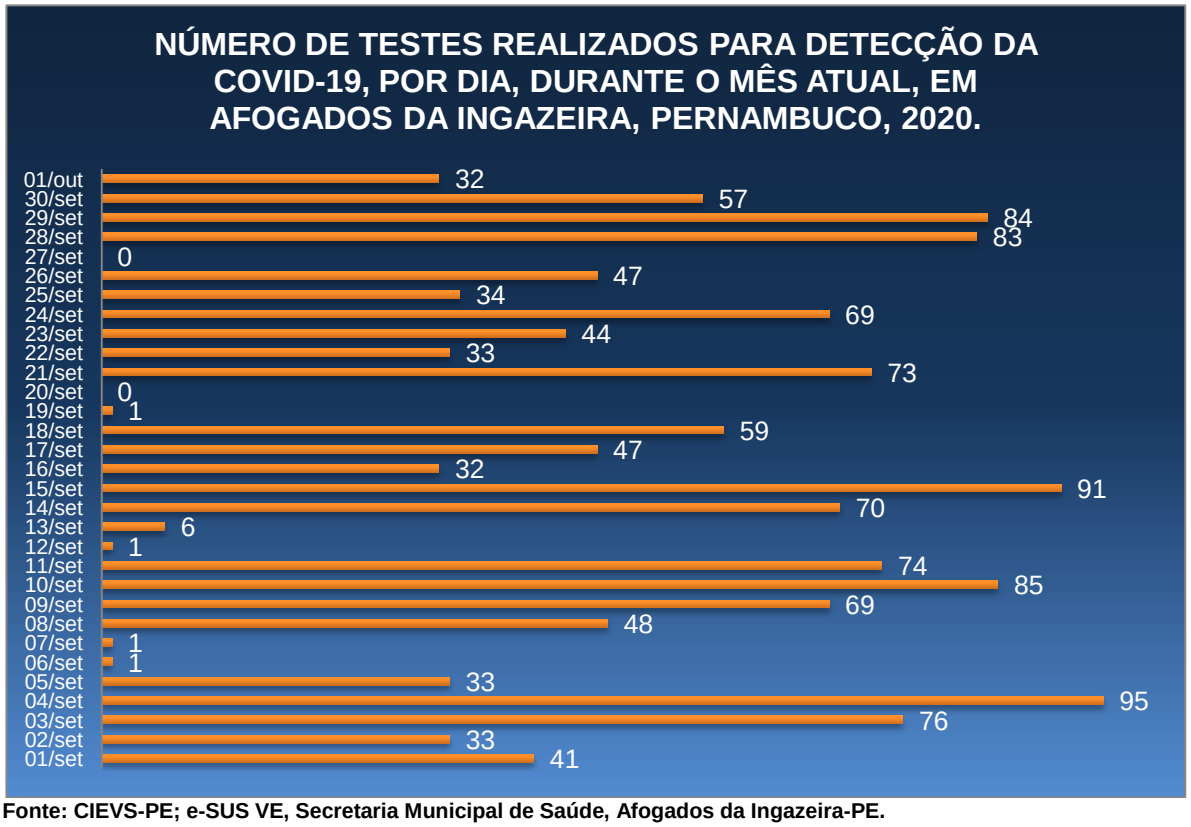

Fonte: CIEVS-PE; e-SUS VE, Secretaria Municipal de Saúde, Afogados da Ingazeira-PE.

Figura 6 mostra o consolidado por mês dos testes realizados no município para detecção da Covid-19

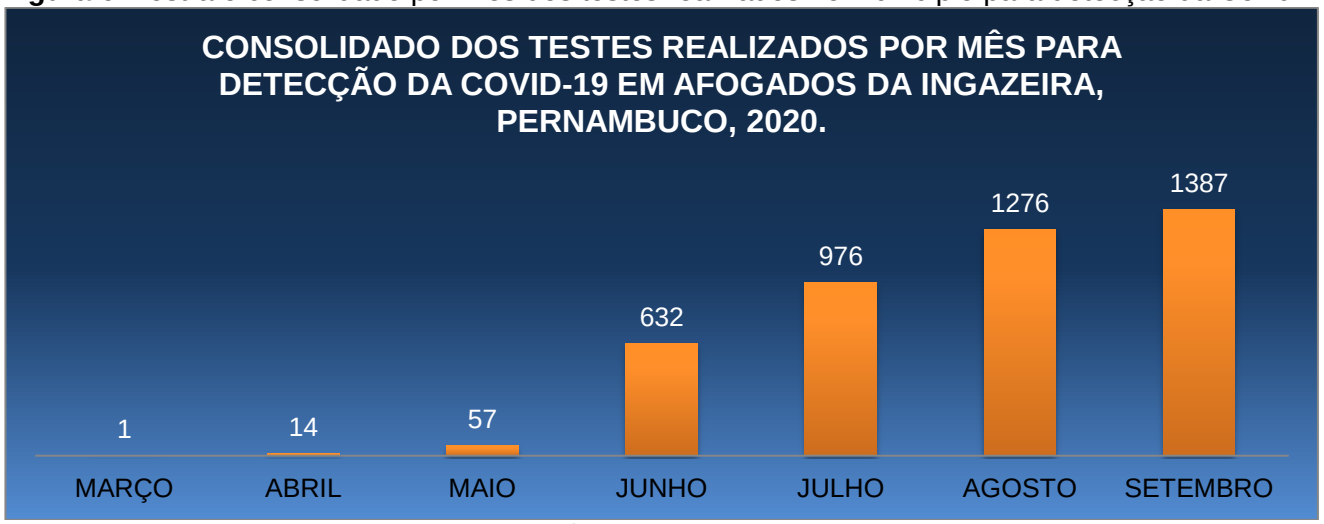

Fonte: CIEVS-PE; e-SUS VE, Secretaria Municipal de Saúde, Afogados da Ingazeira-PE.

Figura 7 mostra a quantidade de testes realizados no município e a quantidade de casos positivos por mês para detecção da Covid-19

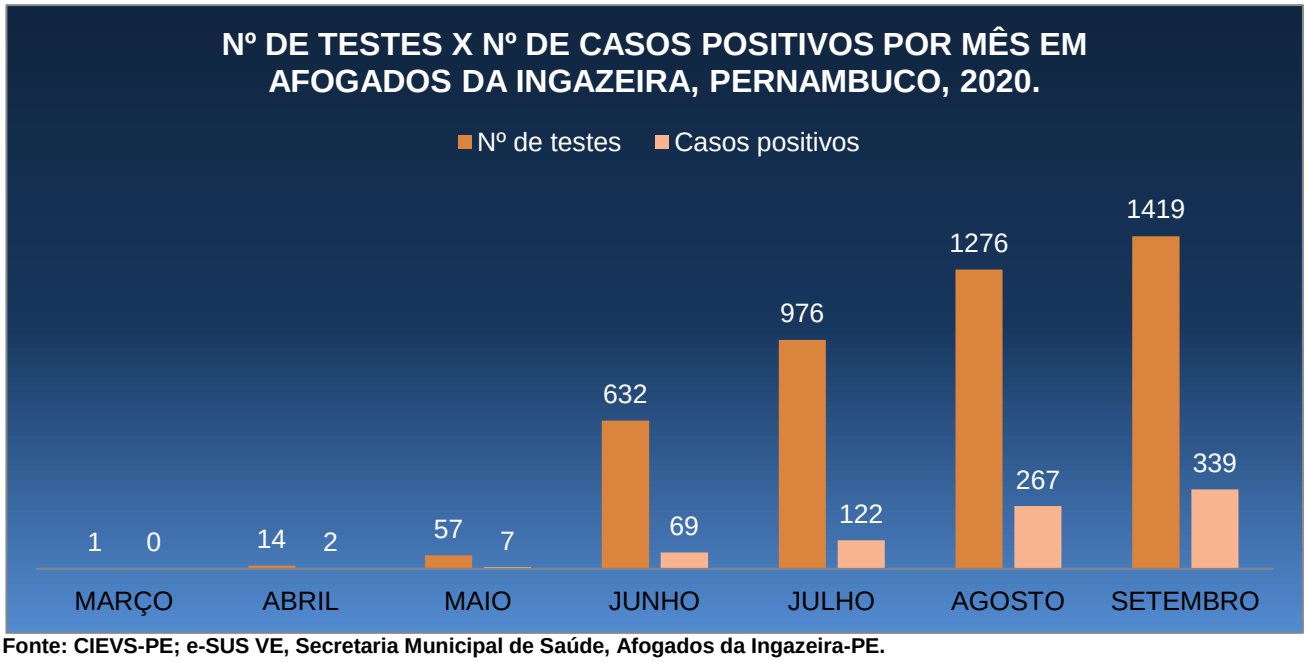

Fonte: CIEVS-PE; e-SUS VE, Secretaria Municipal de Saúde, Afogados da Ingazeira-PE.

Figura 8 mostra a quantidade de casos confirmados da Covid-19 por faixa etária

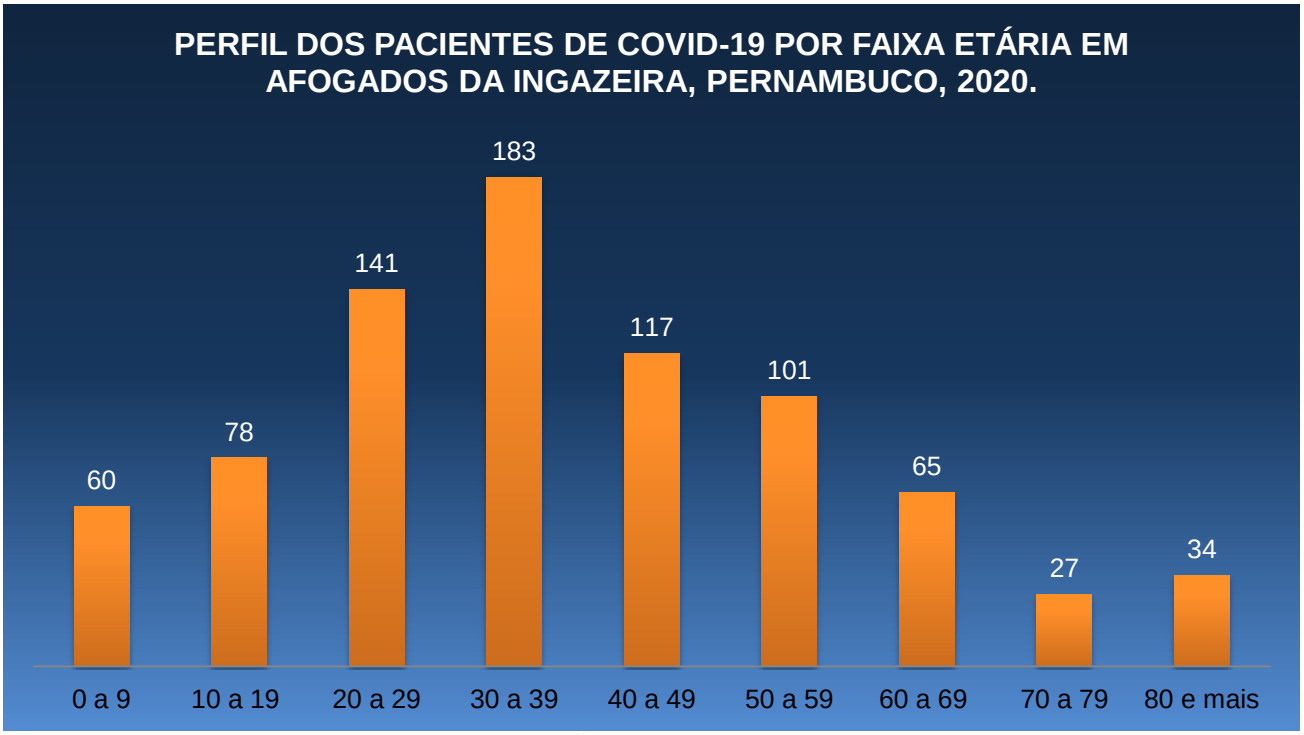

Fonte: CIEVS-PE; e-SUS VE, Secretaria Municipal de Saúde, Afogados da Ingazeira-PE.

Figura 9 mostra a quantidade de casos confirmados da Covid-19 por bairro

*** Dados atualizados todas as sextas-feiras**

**** Última atualização 18/09/2020.**

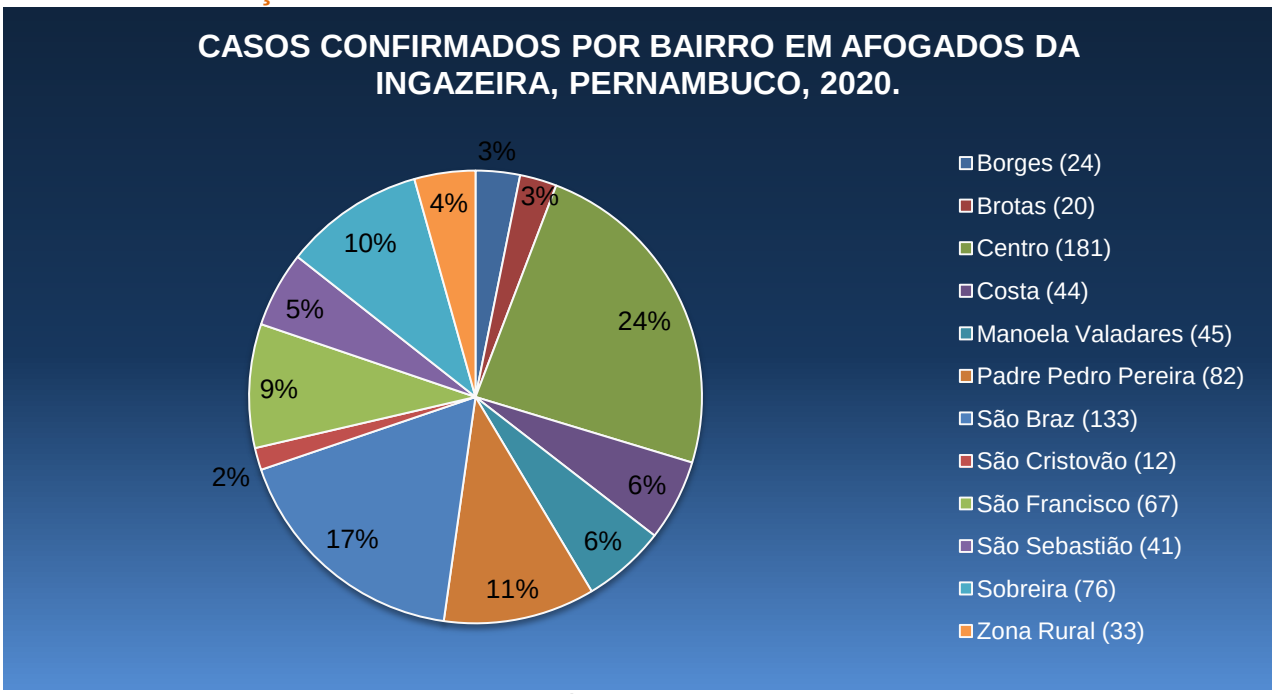

Fonte: CIEVS-PE; e-SUS VE, Secretaria Municipal de Saúde, Afogados da Ingazeira-PE.

Figura 10 mostra a quantidade de casos confirmados da Covid-19 por sexo

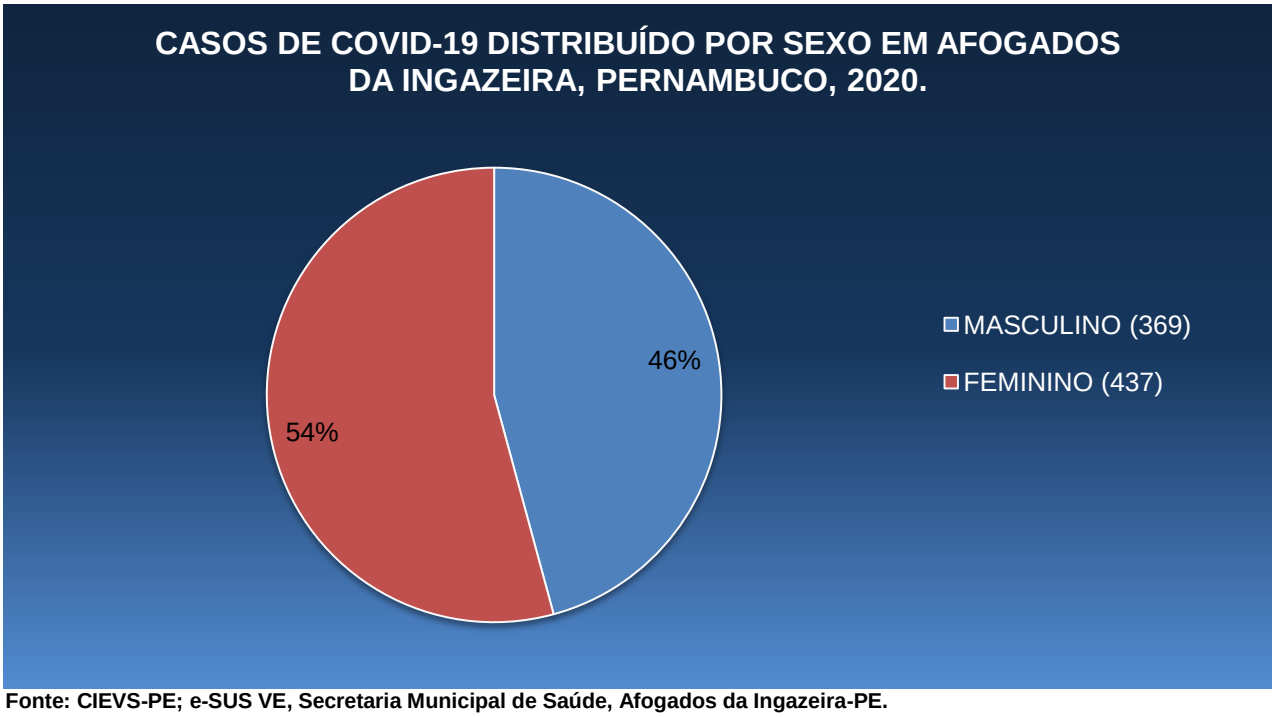

Fonte: CIEVS-PE; e-SUS VE, Secretaria Municipal de Saúde, Afogados da Ingazeira-PE.

Figura 11 mostra a quantidade de casos acumulados da Covid-19 a cada dia.

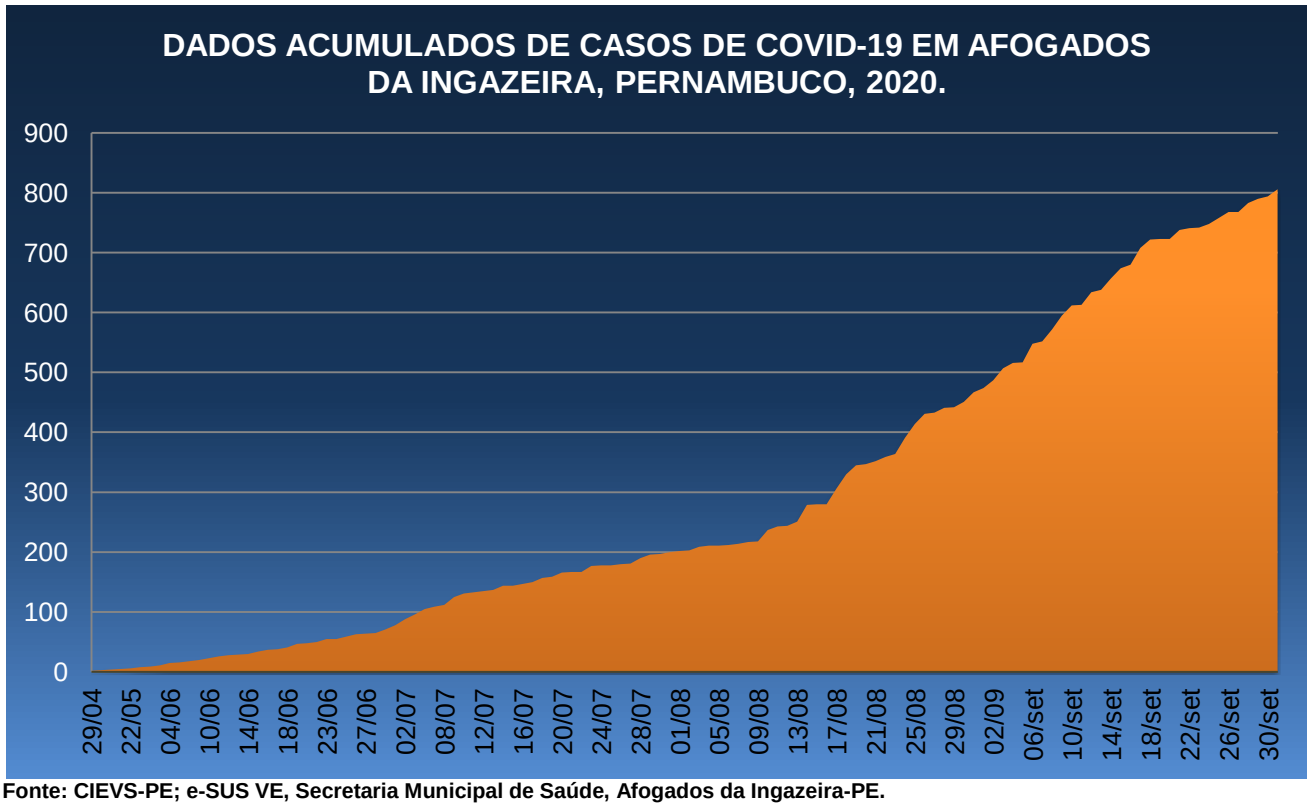

Fonte: CIEVS-PE; e-SUS VE, Secretaria Municipal de Saúde, Afogados da Ingazeira-PE.

SITUAÇÃO DETALHADA DOS TESTES RT-PCR (SWAB) REALIZADOS

Tabela 2: Distribuição das notificações referente aos testes realizados com Swab acumulados até o momento.

NOTIFICADOS	DESCARTADOS[1]	CONFIRMADOS	EM INVESTIGAÇÃO	ÓBITOS	RECUPERADOS
1254	**754**	**457**	**43**	**12**	**402**

Fonte: CIEVS-PE; e-SUS VE, Secretaria Municipal de Saúde, Afogados da Ingazeira-PE.

Figura 12 mostra o percentual das notificações realizadas a partir dos testes com Swab.

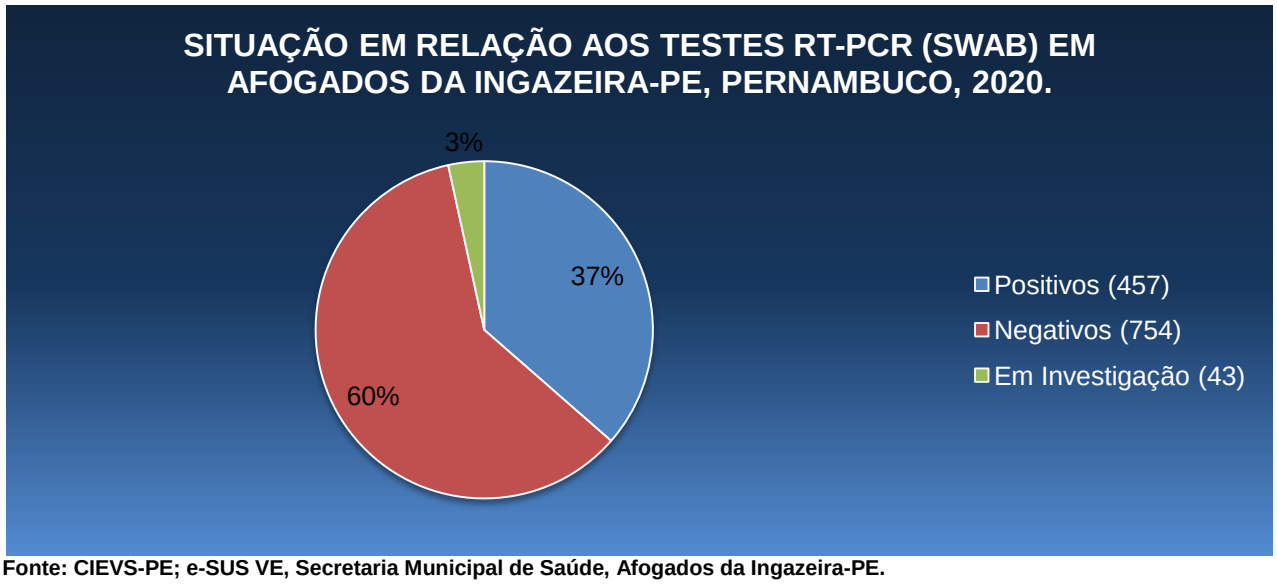

Fonte: CIEVS-PE; e-SUS VE, Secretaria Municipal de Saúde, Afogados da Ingazeira-PE.

Figura 13 mostra o percentual do tipo de ocupação dos pacientes de Covid-19 que tiveram sua confirmação a partir do teste de RT-PCR.

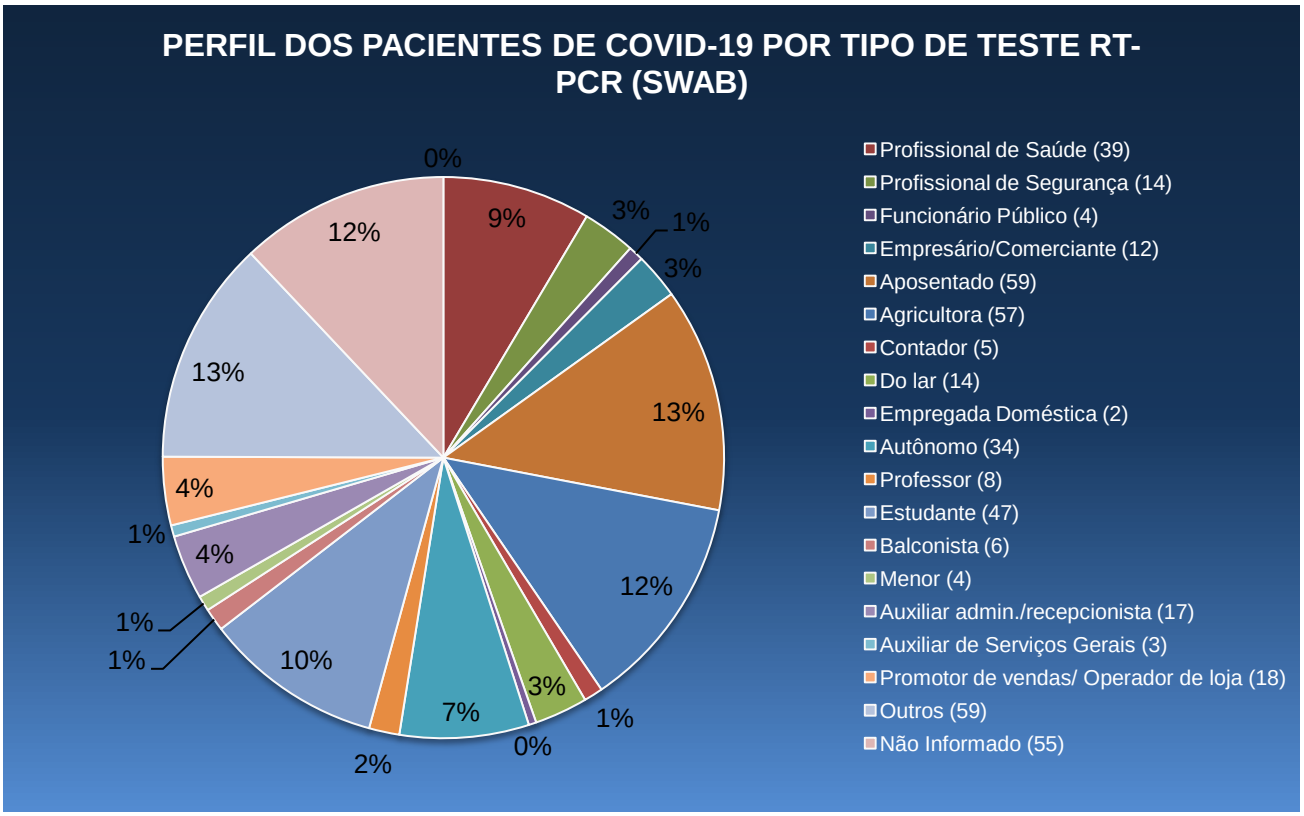

Fonte: CIEVS-PE; e-SUS VE, Secretaria Municipal de Saúde, Afogados da Ingazeira-PE.

Figura 14 Distribuição, por mês, dos testes realizados com Swab.

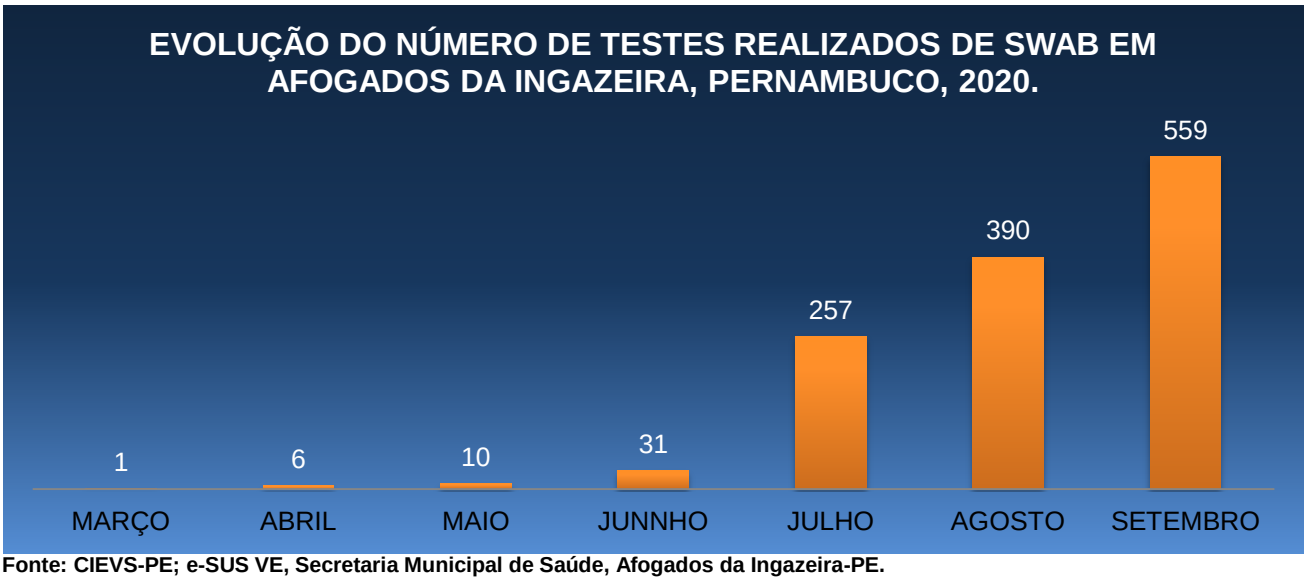

Fonte: CIEVS-PE; e-SUS VE, Secretaria Municipal de Saúde, Afogados da Ingazeira-PE.

Figura 15 Distribuição, por dia, durante o mês atual, dos testes realizados com Swab.

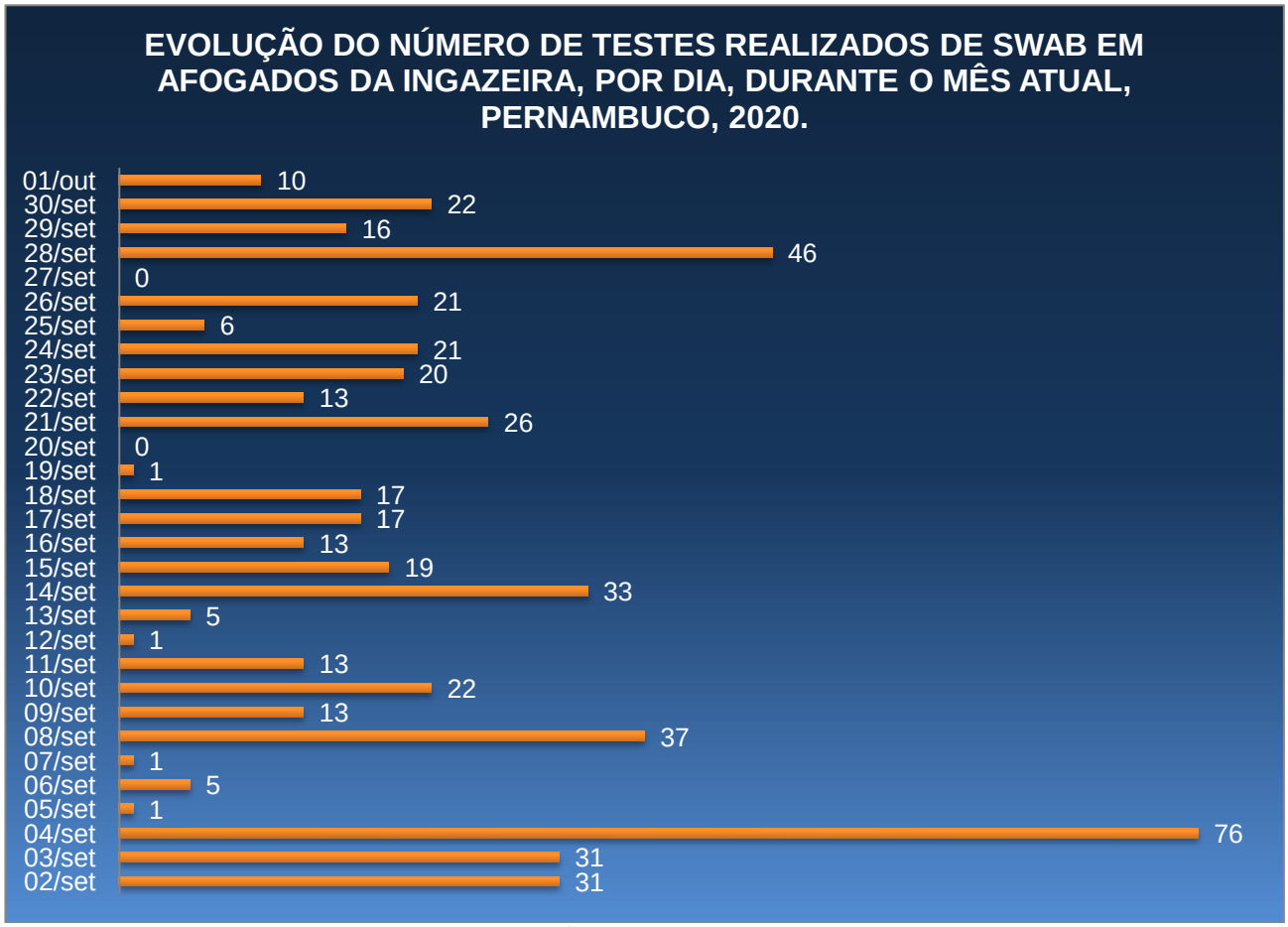

Fonte: CIEVS-PE; e-SUS VE, Secretaria Municipal de Saúde, Afogados da Ingazeira-PE.

SITUAÇÃO DETALHADA DOS TESTES RÁPIDO REALIZADOS

Tabela 3: Distribuição das notificações referente aos testes rápidos a acumulados até o momento.

NOTIFICADOS	DESCARTADOS	CONFIRMADOS	ÓBITOS	RECUPERADOS
3092	**2748**	**344**	**1**	**333**

Fonte: CIEVS-PE; e-SUS VE, Secretaria Municipal de Saúde, Afogados da Ingazeira-PE.

Figura 16 mostra o percentual das notificações realizadas a partir dos testes rápidos.

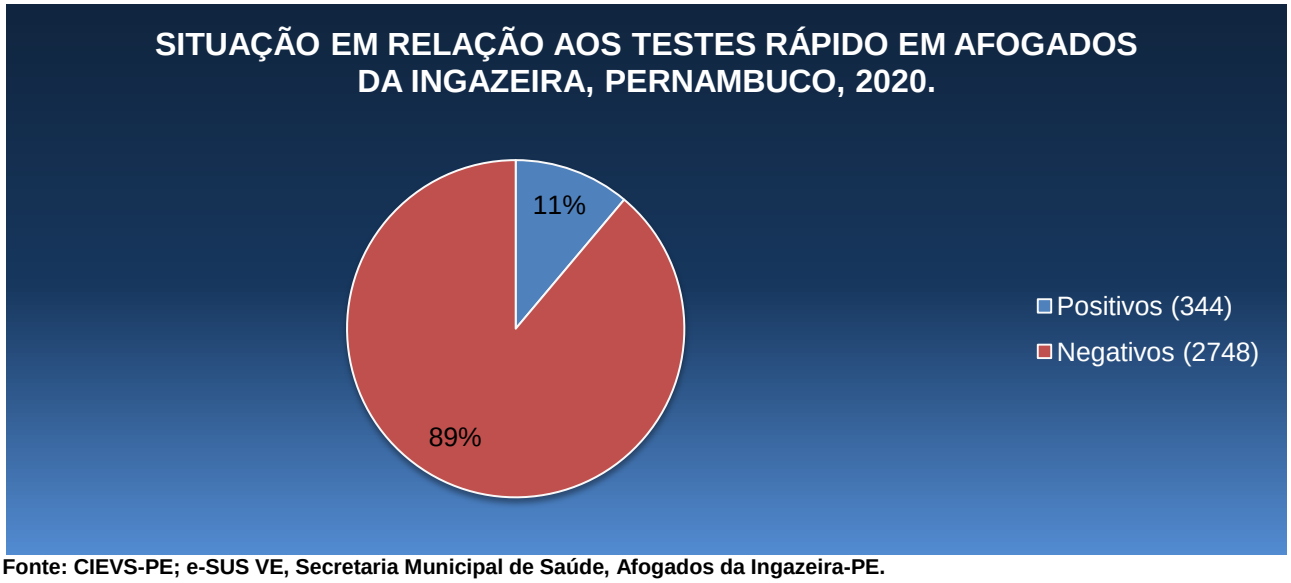

Fonte: CIEVS-PE; e-SUS VE, Secretaria Municipal de Saúde, Afogados da Ingazeira-PE.

Figura 17 mostra o percentual do tipo de ocupação dos pacientes de Covid-19 que tiveram sua confirmação a partir do teste rápido.

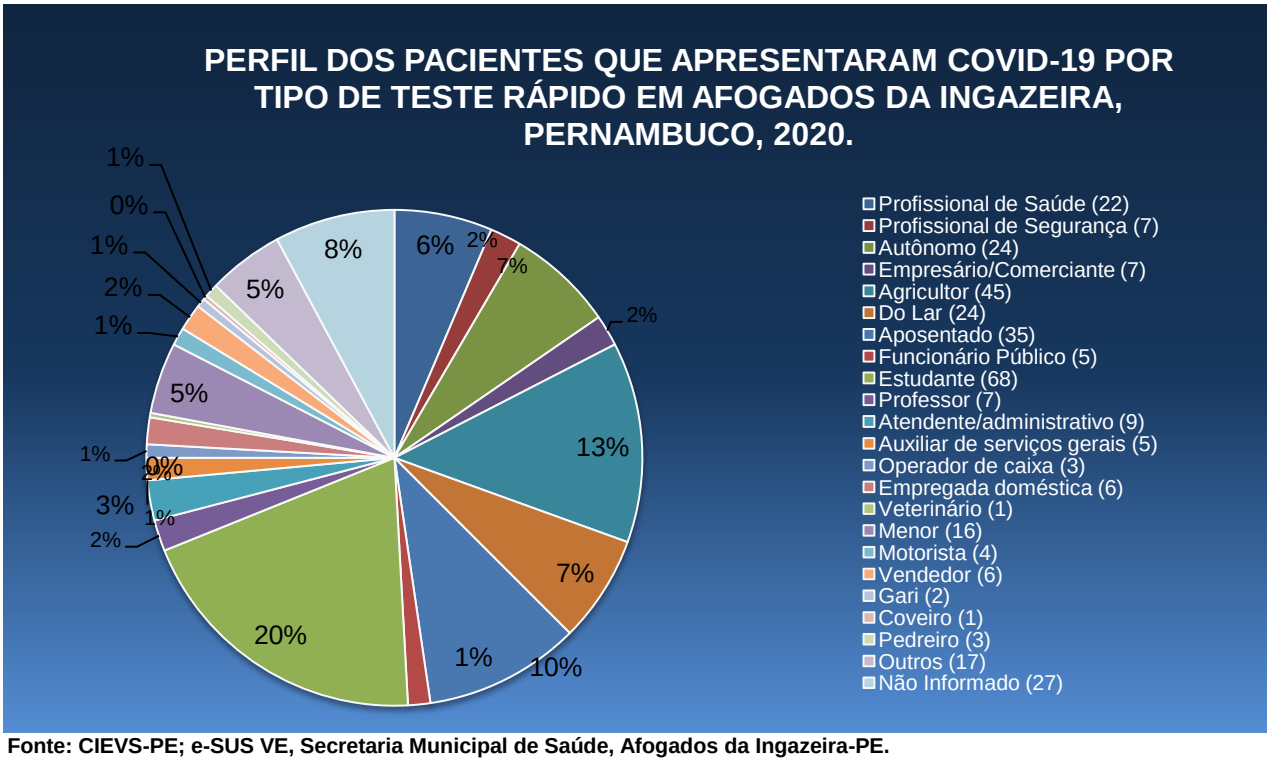

Fonte: CIEVS-PE; e-SUS VE, Secretaria Municipal de Saúde, Afogados da Ingazeira-PE.

Figura 18 mostra o percentual de pessoas que adquiriram a Covid-19 a partir de contato com casos positivo através dos Testes Rápido.

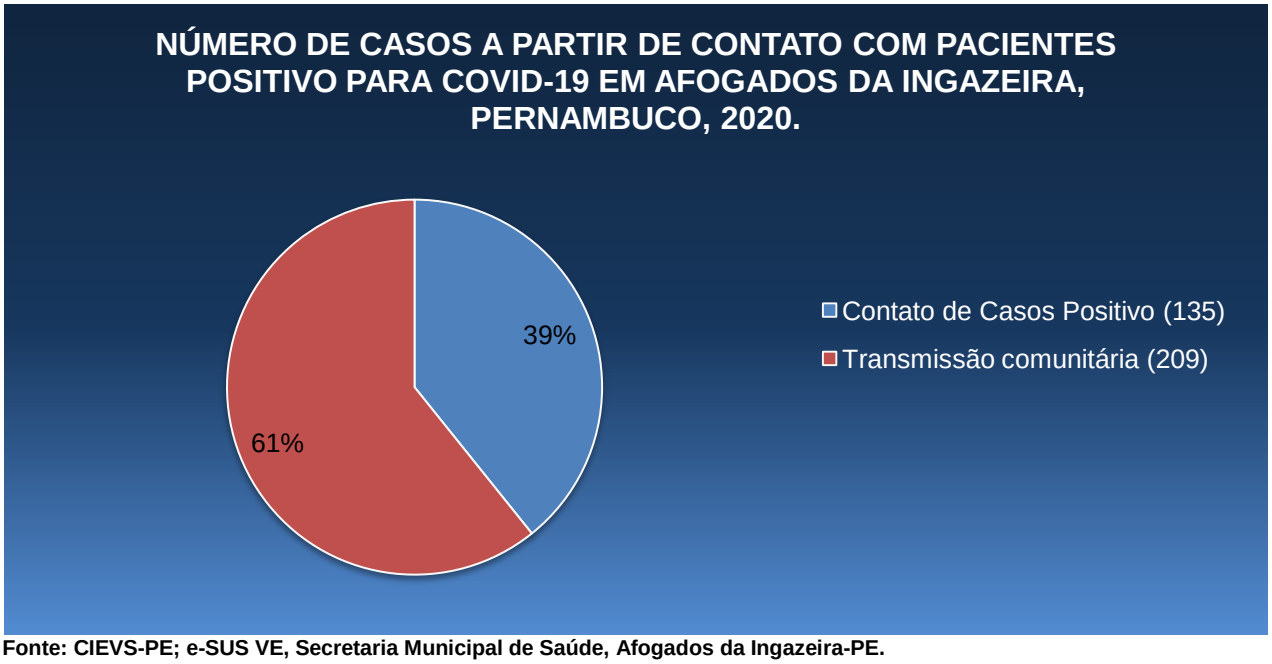

Fonte: CIEVS-PE; e-SUS VE, Secretaria Municipal de Saúde, Afogados da Ingazeira-PE.

Figura 19 Distribuição, por mês, dos testes rápido realizados.

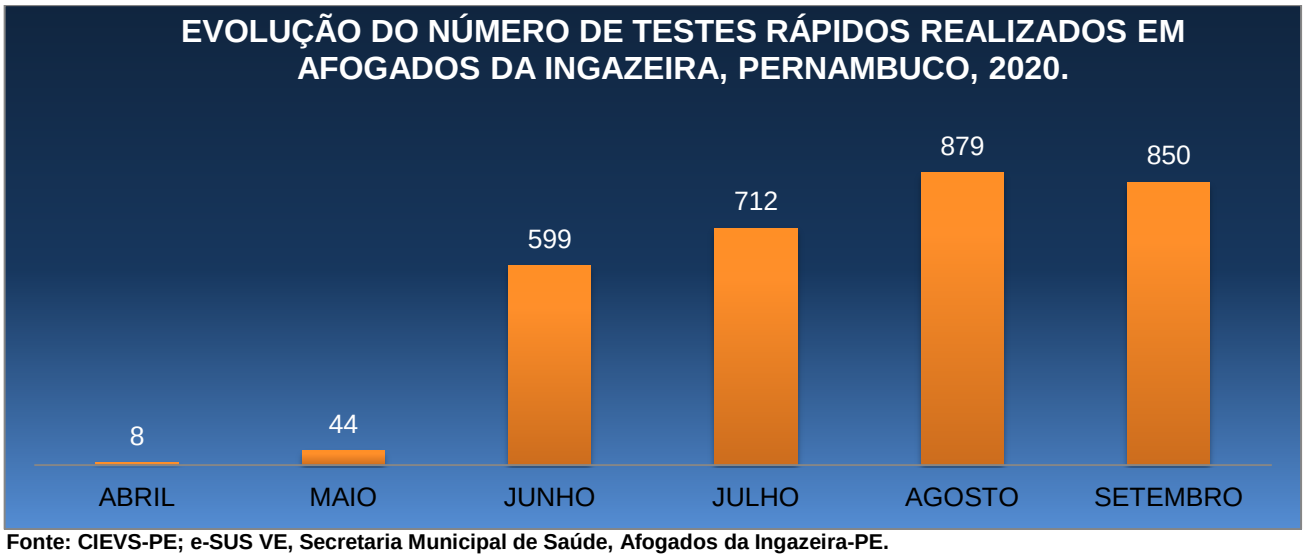

Fonte: CIEVS-PE; e-SUS VE, Secretaria Municipal de Saúde, Afogados da Ingazeira-PE.

Figura 20 Distribuição, por dia, durante o mês atual, dos testes rápido realizados.

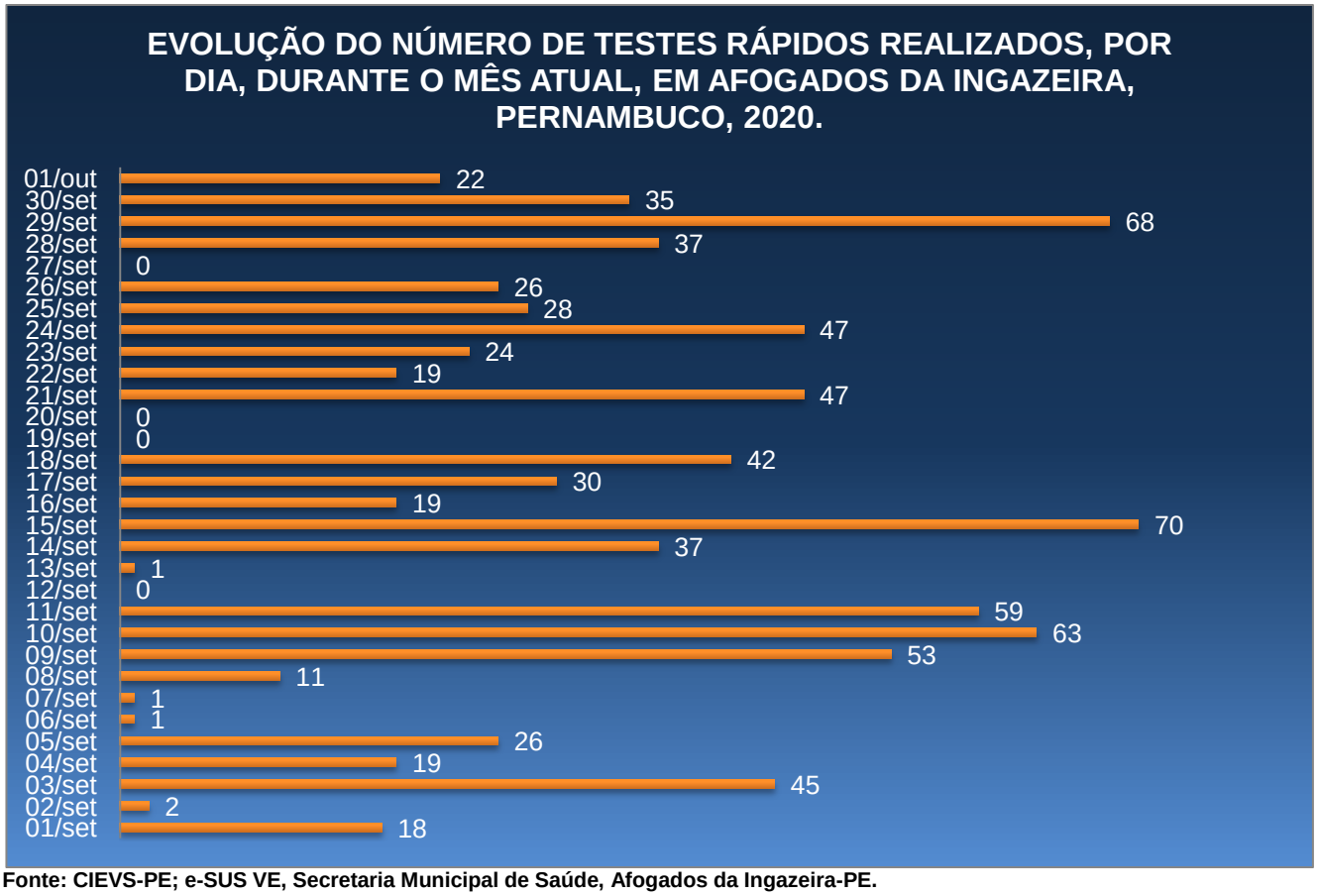

Fonte: CIEVS-PE; e-SUS VE, Secretaria Municipal de Saúde, Afogados da Ingazeira-PE.

SITUAÇÃO DETALHADA DOS TESTES DE SOROLOGIA REALIZADOS

Tabela 3: Distribuição das notificações referente aos testes realizados a partir do exame de sorologia acumulados até o momento.

NOTIFICADOS	DESCARTADOS[1]	CONFIRMADOS	ÓBITOS	EM INVESTIGAÇÃO	RECUPERADOS
29	**24**	**5**	**0**	**0**	**5**

Fonte: CIEVS-PE; e-SUS VE, Secretaria Municipal de Saúde, Afogados da Ingazeira-PE.

Figura 20 mostra o percentual das notificações realizadas a partir dos testes realizados por sorologia.

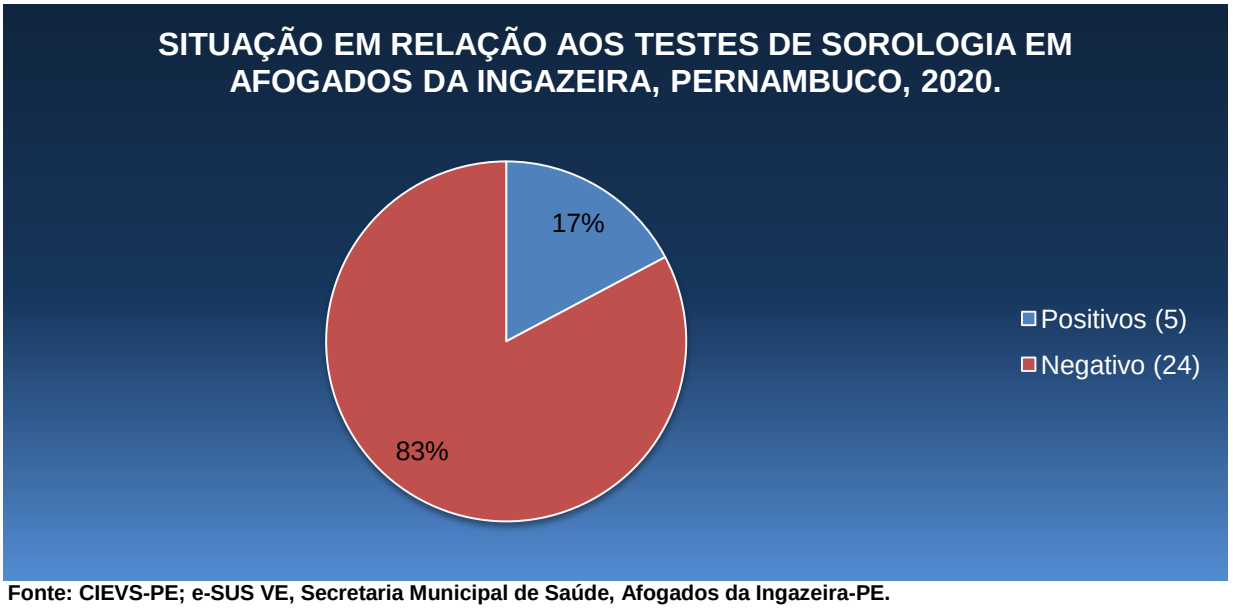

Fonte: CIEVS-PE; e-SUS VE, Secretaria Municipal de Saúde, Afogados da Ingazeira-PE.

Figura 21 mostra o percentual do tipo de perfil dos pacientes de Covid-19 que tiveram sua confirmação a partir do teste por sorologia.

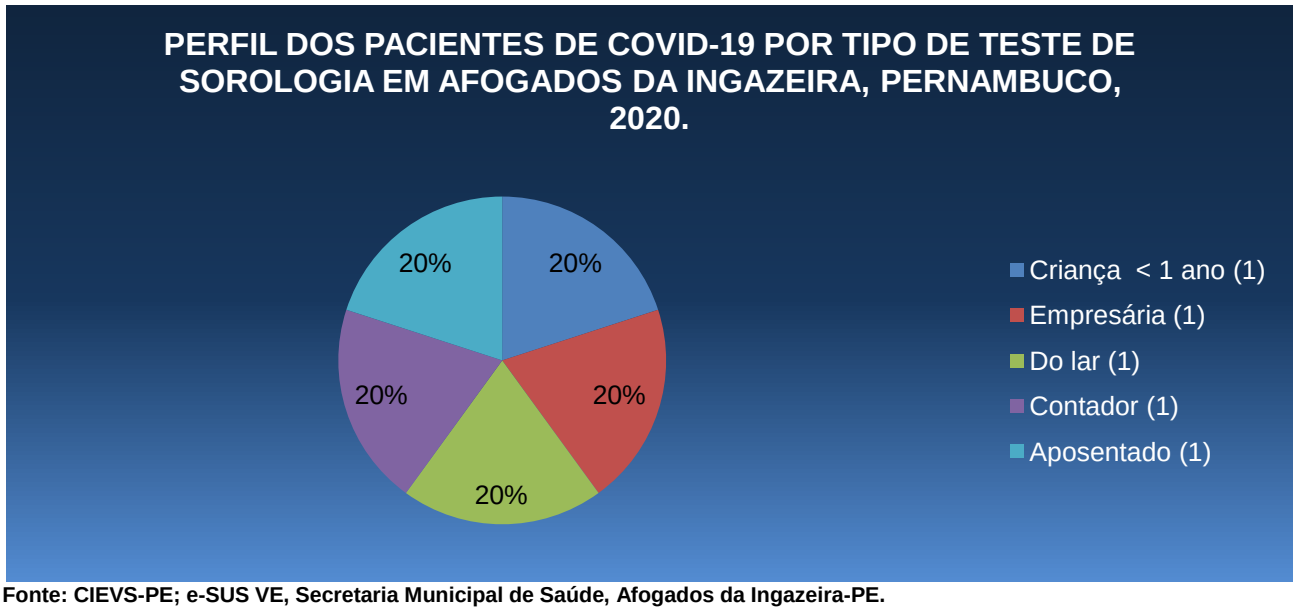

Fonte: CIEVS-PE; e-SUS VE, Secretaria Municipal de Saúde, Afogados da Ingazeira-PE.

Figura 22 Distribuição, por dia, dos testes por sorologia realizados.

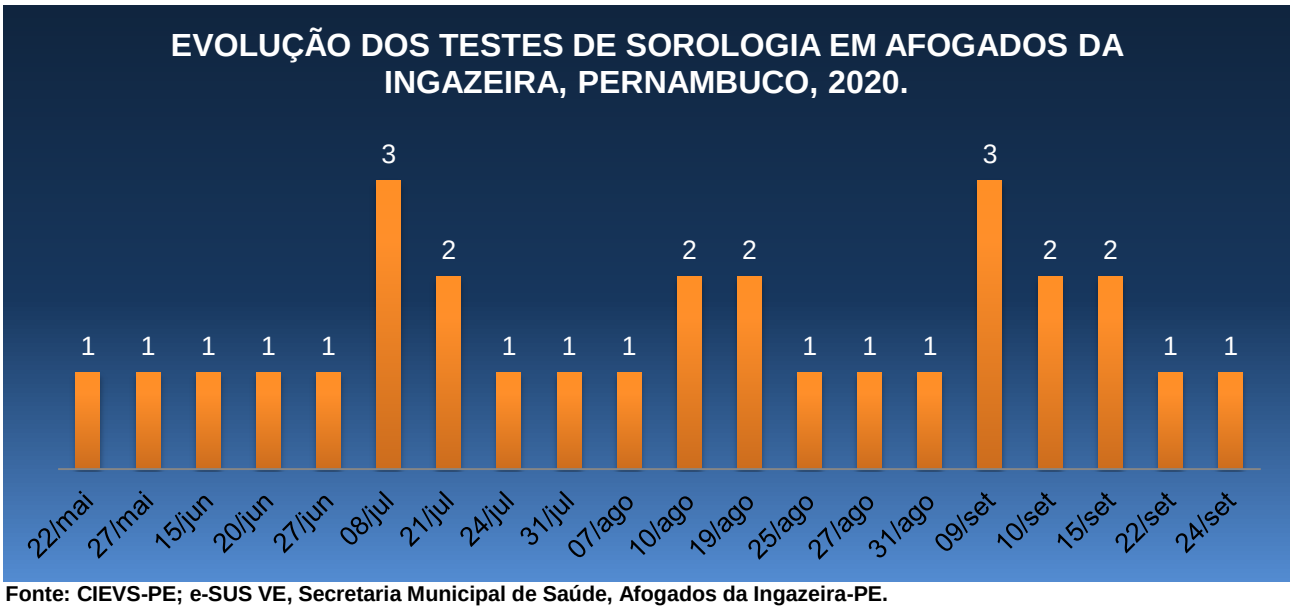

Fonte: CIEVS-PE; e-SUS VE, Secretaria Municipal de Saúde, Afogados da Ingazeira-PE.

Tabela 4. Distribuição dos casos notificados para COVID-19 em Pernambuco e no Brasil.

LOCALIDADE	CASOS CONFIRMADOS	Nº DE ÓBITOS	TAXA DE LETALIDADE[1]
BRASIL	**4.847.092**	**144.680**	**3,0%**
PERNAMBUCO	**147.872**	**8.279**	**5,6%**

[1]Nota: Taxa de letalidade é a proporção entre o número de mortes por uma doença e o número total de doentes que sofrem dessa doença, ao longo de um determinado período de tempo.

Fonte: CIEVS/NUVRESP/SEVS/SES / Ministério da Saúde / (http://plataforma.saude.gov.br /novocoronavirus/)

SITUAÇÃO DETALHADA DE CASOS GRAVES POR REGIÃO

Tabela 5. Distribuição dos casos de SRAG confirmados para COVID-19, segundo região de saúde e município de residência, Pernambuco, 2020.

MUNICÍPIO DE RESIDÊNCIA	NÚMERO DE CASOS
I GERES	18.300
II GERES	1.058
III GERES	1.291
IV GERES	2.678
V GERES	578
VI GERES	345
VII GERES	187
VIII GERES	375
IX GERES	407
X GERES	**175**
Afogados da Ingazeira	**33**
Brejinho	**3**
Carnaíba	**17**
Iguaracy	**11**
Ingazeira	**3**
Itapetim	**10**
Quixaba	**9**
Santa Terezinha	**6**
São josé do Egito	**37**
Solidão	**2**
Tabira	**35**
Tuparetama	**9**
XI GERES	305
XII GERES	612
TOTAL	**26.311**